L'organisation des paysages



ALPES-MARITIMES
LE DÉPARTEMENT 06

Maîtrise d'ouvrage : **Département des Alpes-Maritimes**
Partenaires : **DREAL PACA, DDTM06**
Lien d'accès direct **››› Atlas des paysages des Alpes-Maritimes**

Table des matières

Les Alpes-Maritimes dans les paysages régionaux 4

Les paysages des Alpes-Maritimes, un reflet des grandes entités paysagères de Provence-Alpes-Côte d'Azur 5

14 grands ensembles de paysage 6

Les reliefs et les paysages 8

Un massif montagneux au bord de la mer 9
Des vallées longues et profondes qui délimitent des bassins de vie 9
Des causses méditerranéens sur des plateaux 10
Un littoral qui alterne des baies et des pointes rocheuses 11

La géologie et les paysages 12

L'ère primaire, le socle fondateur des Alpes-Maritimes 15
L'ère secondaire, la sédimentation des calcaires 15
L'ère tertiaire, la surrection des Alpes et l'érosion intense 16
L'ère quaternaire, les glaciations et le façonnement des reliefs 17

L'hydrologie et les paysages 18

Les rivières alpines, marquées par un régime pluvio-nival 19
Les rivières méditerranéennes, marquées par un régime pluvial, dit Cévennol 20
Les rivières côtières et l'eau souterraine 20
Un réseau hydraulique transformé par l'action humaine 21

Les milieux naturels et les paysages 22

Des landes alpines et des forêts de conifères en haute montagne 23
Les causses et la garrigue méditerranéenne 24
Des milieux littoraux sous pression urbaine 25

L'agriculture et les paysages 26

Des paysages agricoles de montagne qui disparaissent 27
Une agriculture méditerranéenne très diversifiée mais sous pression urbaine 28
Une agriculture en déclin et en quête d'excellence 29

L'urbanisation et les paysages 30

Une organisation des lieux de vie adaptée aux reliefs 31
Une explosion de l'urbanisation dans la frange littorale depuis les années 1950 33

Les routes et les paysages 34

Des voies romaines et des chemins muletiers 35
Le développement des routes exclusivement pour les voitures 36
Des infrastructures toujours plus importantes 37

Les Alpes-Maritimes dans les paysages régionaux



Table des matières

Les paysages des Alpes-Maritimes, un reflet des grandes entités paysagères de Provence-Alpes-Côte d'Azur

Les Alpes-Maritimes s'inscrivent dans un ensemble régional cohérent, où les grandes entités paysagères de Provence-Alpes-Côte d'Azur (PACA) trouvent leur prolongement naturel. À l'échelle de PACA, sept grands ensembles structurants se distinguent : les Alpes du Sud, qui s'étendent du massif des Écrins jusqu'au Mercantour ; la Provence septentrionale et les Préalpes, qui s'étendent du mont Ventoux à l' Authion ; la Provence méridionale qu'on retrouve dans les Bouches-du-Rhône et dans le Var, la Basse vallée du Rhône et la Camargue à l'extrémité Ouest, le littoral bucco-rhodanien et varois et enfin la Provence cristalline des Maures et de l'Estérel, qui se prolonge par la Côte d'Azur maralpine. Ces entités, marquées par des reliefs, des géologies et des climats contrastés , dessinent une diversité paysagère unique, où les Alpes-Maritimes occupent la place orientale.
Dans les Alpes-Maritimes, ces grandes entités régionales se déclinent en un étagement caractéristique : le Haut-Pays, le Moyen-Pays et le Littoral, qui correspondent respectivement aux Alpes du Sud, aux Préalpes et à la Côte d'Azur. Cet étagement en trois strates reflète à la fois les gradients altitudinaux et les dynamiques d'occupations humaines, depuis les sommets enneigés jusqu'aux plages méditerranéennes.

14 grands ensembles de paysage

1. Les sommets maralpins
2. La vallée du Var
3. La vallée de la Tinée
4. La vallée de la Vésubie
5. La vallée de la Roya
6. Les pentes du Cians et de la Roudoule
7. Les préalpes provençales
8. Les grands plateaux d'Azur
9. Le pays niçois
10. Le pays de Menton
11. Sous les corniches
12. Le pays d'Antibes
13. Le bassin de la Siagne
14. Les massifs de l'Estérel et du Tanneron



Les 14 grands ensembles de paysage

Les quatorze grands ensembles de paysages des Alpes-Maritimes ont été délimités selon une approche à la fois géographique, géologique et écologique, afin de refléter la diversité et la cohérence des milieux naturels et humains qui caractérisent le département.

Pour les vallées, comme celles de la Roya, de la Vésubie, de la Tinée, du Var ou des Paillons, les limites s'appuient principalement sur les bassins versants. Ces unités hydrologiques, délimitées par les lignes de crête qui séparent les écoulements des eaux, forment des entités naturelles où les cours d'eau, les reliefs et les activités humaines sont étroitement liés. Ces vallées, souvent encaissées et marquées par l'action érosive des rivières, constituent des paysages unifiés par leur dynamique fluviale et leur histoire agricole ou pastorale.

Pour les ensembles dominés par le relief, comme les sommets maralpins, les Préalpes provençales, le bassin de la Siagne ou le pays d'Antibes, les limites suivent les lignes de crête et les accidents topographiques majeurs.

Ces reliefs, qui structurent le territoire, délimitent des espaces aux caractéristiques paysagères et climatiques distinctes, comme les hautes cimes du Mercantour ou les collines douces de l'arrière-pays antibois.

La géologie a servi de critère pour délimiter les pentes du Cians et de la Roudoule ainsi que les massifs de l'Estérel et du Tanneron. Ces zones, marquées par des formations rocheuses spécifiques (schistes rouges, rhyolites, gneiss), présentent des paysages uniques, façonnés par l'érosion et les processus géologiques, qui justifient leur individualisation.

Enfin, pour les grands plateaux d'Azur, ce sont les milieux naturels qui ont guidé la délimitation. Ces étendues calcaires, caractérisées par des écosystèmes karstiques et une végétation adaptée à la sécheresse, forment un ensemble paysager cohérent, distinct des reliefs environnants. Chaque grand ensemble ainsi défini reflète donc une identité propre, où se mêlent géographie, géologie et patrimoine naturel, offrant une lecture claire et structurée de la diversité des Alpes-Maritimes.

Les 14 grands ensembles de paysage

Les reliefs et les paysages



Les Alpes-Maritimes offrent une singularité géographique en Europe : celle d'un territoire où la longue chaîne des Alpes, avec ses sommets dépassant les 3 000 mètres, vient au contact du littoral méditerranéen. À l'intérieur du massif, venant du Nord, les vallées profondes de la Roya, de la Tinée, de la Vésubie et du Var, entaillent les montagnes, traçant de longs couloirs étroits et encaissés entre les crêtes. Cette organisation nord-sud est perturbée par les plissements est-ouest des plateaux calcaires des Causses, striés de lapiaz et creusés de gorges, tandis que les collines du piémont, couvertes de garrigues et de pins, descendent en pente douce vers la mer. Cet étagement des altitudes, des cimes enneigées jusqu'à la mer, engendre une diversité de paysages d'une complexité rare, où se mêlent la rigueur de la haute montagne, l'austérité des plateaux karstiques et la douceur du climat méditerranéen.

Un massif montagneux au bord de la mer

Les Alpes-Maritimes se distinguent par une configuration géographique unique en Europe, où des massifs alpins imposants s'élèvent à quelques kilomètres seulement de la Méditerranée. À l'extrémité méridionale de l'arc alpin, des sommets comme la Cime du Gelas, point culminant du département à 3 143 mètres, le mont Ténibre (3 031 m) ou encore le mont Bégo (2 872 m) dominent le paysage, traçant une frontière naturelle avec l'Italie. Ces reliefs, aux crêtes dentelées et aux pentes escarpées, descendent en une succession de gradins vers la côte, créant une transition abrupte entre l'univers minéral de la haute montagne et la douceur du climat méditerranéen. Les cirques, comme celui du Valdeblore, encadré par des sommets aux formes arrondies tels que le mont Giraud (2 606 m) ou le mont Pépoiri (2 674 m), offrent des paysages apaisants, tandis que des vallons plus secrets, comme la vallée des Merveilles, abritent des lacs d'altitude et des milliers de gravures rupestres préhistoriques, classées au patrimoine mondial de l'UNESCO. Les gorges de la Mescla, aux parois calcaires verticales et aux eaux d'un bleu glacier, illustrent cette rencontre spectaculaire entre les paysages de montagne et ceux du littoral, où les forces géologiques ont sculpté des paysages à la fois grandioses et intimistes.

Des vallées longues et profondes qui délimitent des bassins de vie

Les Alpes-Maritimes sont parcourues par un réseau de vallées étroites et encaissées, souvent orientées nord-sud, qui ont joué un rôle central dans l'aménagement du territoire et l'organisation des activités humaines. La Roya, la Tinée, la Vésubie ou encore le Var ont creusé leur lit dans les massifs alpins, formant des gorges impressionnantes, comme celles de Saorge ou de Daluis, où les parois minérales et les eaux vives créent des paysages spectaculaires. Ces vallées, bordées de versants escarpés et de forêts de conifères ou de hêtres selon l'exposition, constituent des couloirs naturels de circulation, reliant les hauts sommets aux plaines côtières. Les terrasses alluviales des moyennes et basses vallées, formées par les dépôts sédimentaires des rivières, abritent des zones agricoles fertiles, tandis que les plaines comme celle de Nice ou de Cannes offrent des espaces propices à l'urbanisation. Longeant les vallées, de nombreux villages perchés s'accrochent aux éperons rocheux, exploitant chaque replat pour y installer des habitations ou des cultures en terrasses. Ces bassins de vie, délimités par les reliefs, ont permis le développement d'une économie diversifiée, alliant agriculture, artisanat et tourisme, tout en préservant un patrimoine architectural et culturel riche.

Des causses méditerranéens sur des plateaux

Les plateaux calcaires des Alpes-Maritimes, tels ceux de Calern, Caussols, Saint-Cézaire ou Saint-Barnabé, s'étendent entre 400 et 1 300 mètres d'altitude, formant des étendues minérales et arides, caractéristiques des paysages karstiques. Ces causses, façonnés par des millions d'années d'érosion, sont striés de lapiaz, ces rainures et crevasses créées par la dissolution du calcaire, et entrecoupés de vallées profondes, les clues, creusées par des rivières comme le Loup, la Cagne, le Nans ou la Siagne. Les gorges du Loup, aux parois verticales et aux méandres étroits, ou celles de la Siagne, qui serpentent entre les plateaux, témoignent de l'action persistante des cours d'eau, capables de maintenir leur trajectoire vers la mer malgré le soulèvement des reliefs. Les paysages de ces plateaux, souvent qualifiés de lunaires, se caractérisent par une végétation clairsemée, adaptée à la sécheresse estivale, où dominent les pins, les chênes verts et les plantes aromatiques comme le thym ou le romarin. Malgré leur apparente austérité, ces espaces abritent une biodiversité spécifique, avec des espèces végétales et animales adaptées à ces conditions extrêmes. Les plateaux de Calern et de Caussols, par exemple, sont aussi connus pour leur ciel exceptionnellement dégagé, ce qui en fait des sites privilégiés pour l'observation astronomique.



Plateau de Caussols avec la montagne de Thiey en face.

Un littoral qui alterne des baies et des pointes rocheuses

Le littoral des Alpes-Maritimes présente une grande diversité de paysages, où les caps rocheux, les baies sablonneuses et les criques isolées se succèdent sur une distance de près de 200 kilomètres. Les plages de la baie de Cannes ou de Menton, avec leur sable fin et leurs eaux calmes, contrastent avec les avancées rocheuses comme celles d'Antibes ou du Cap Martin.

Deux secteurs sont particulièrement spectaculaires pour leur relation directe entre la montagne et la mer :

- Entre Nice et Menton, des promontoires comme la Tête de Chien (574 m), dont les falaises vertigineuses surplombent la mer, ou l'avancée de Saint-Jean-Cap-Ferrat, célèbre pour ses villas luxueuses et ses panoramas sur la Riviera, offrent des vues spectaculaires sur la Méditerranée et les massifs alpins en arrière-plan.
- La pointe Est du massif de l'Estérel, aux couleurs ocre rouge, couverte de garrigues, de pins d'Alep et de maquis, plonge dans des eaux aux reflets turquoise, tandis que les criques de Théoule-sur-Mer ou les falaises de la Pointe de l'Aiguille, ajoutent une dimension sauvage à ce littoral.

Par leur diversité, ces reliefs côtiers, parfois escarpés, abritent des écosystèmes uniques, avec des fonds marins riches en biodiversité (herbiers de posidonies) et constituent des sites d'une beauté préservée, très prisés des randonneurs et des amateurs de sports nautiques.



Avancée rocheuse fortifiée sur le littroal d'Antibes, la baie des Anges au second plan.

La géologie et les paysages



Le département des Alpes-Maritimes doit son visage actuel à une histoire géologique longue et complexe, marquée par des phases de construction, de destruction et de transformation qui ont façonné des paysages d'une diversité exceptionnelle. Cette région, située à la charnière entre les Alpes et la Méditerranée, porte les stigmates de plus de 600 millions d'années d'évolution, où se mêlent héritages hercyniens, plissements alpins, sédimentations marines et modelés glaciaires ou karstiques.

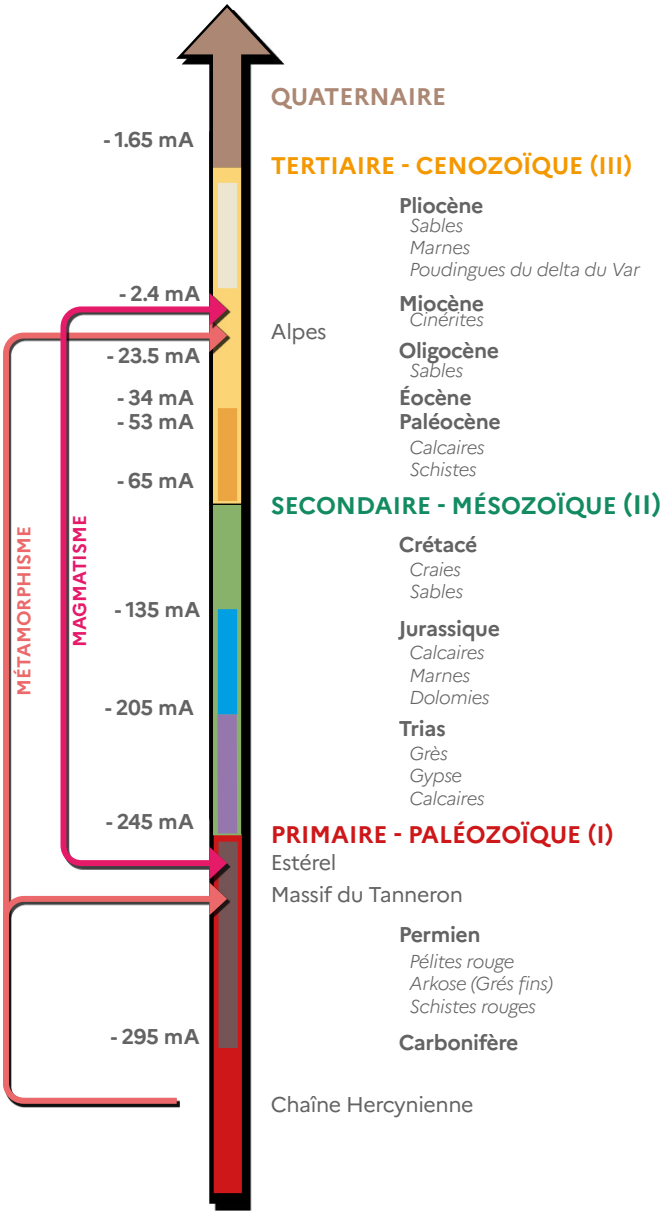



L'ère primaire, le socle fondateur des Alpes-Maritimes

Les fondations les plus anciennes des Alpes-Maritimes remontent à l'ère primaire, notamment au Carbonifère, lorsque la formation de la chaîne hercynienne soulève des massifs montagneux dont il ne subsiste aujourd'hui que les noyaux métamorphiques. Les massifs des Maures (Var), de l'Estérel, du Tanneron et celui du Mercantour-Argentera en sont les témoins. Ces reliefs, initialement bien plus imposants, ont été progressivement érodés, révélant des roches comme le gneiss ou le granite, visibles aujourd'hui dans le Tanneron ou le Mercantour. Le Permien est une période de bouleversements majeurs, avec une intense activité volcanique dans l'Estérel, où des éruptions explosives et effusives ont recouvert la région de rhyolites, de basaltes et de tufs. Les paysages actuels de l'Estérel, avec ses roches rouges caractéristiques, sont le résultat de l'érosion de ces anciennes coulées de lave et de dépôts de cendres volcaniques, transformées en pélites ou en grès colorés. Ces formations, visibles dans les gorges du Cians et de Daluis, où les pélites rouges atteignent plus de 1 000 mètres d'épaisseur, illustrent la violence de cette époque. Parallèlement, des sédiments détritiques, souvent teintés de rose ou de vert, se déposent dans les bassins adjacents, tandis que l'érosion des massifs hercyniens alimente les mers voisines en matériaux.

L'ère secondaire, la sédimentation des calcaires

L'ère secondaire commence par le Trias, période durant laquelle la mer envahit une partie de la région, formant un bras de mer entre les massifs émergés des Maures-Estérel-Tanneron et celui du Mercantour. Les dépôts de cette époque, comme les conglomérats de base ou les grès grossiers près de Guillaumes, témoignent d'anciens rivages. La sédimentation triasique est aussi marquée par des dépôts de gypse dans des lagunes sursalées, exploités par le passé pour la production de plâtre, notamment à Nice, Grasse ou Lantosque. Vers la fin du Trias, des calcaires magnésiens se forment, qui, soumis à l'érosion, donneront plus tard des cargneules, ces roches creusées de trous visibles aujourd'hui au nord du Dôme de Barrot, entre Beuil et Guillaumes.

Le Jurassique voit la persistance d'une mer peu profonde, propice à la formation de calcaires récifaux, souvent dolomitiques, qui constituent aujourd'hui l'ossature des chaînons montagneux des Alpes-Maritimes. Ces calcaires, résistants à l'érosion, forment des reliefs marquants comme le Cheiron, les baous de Vence, Saint-Jeannet et La Gaude, ou encore les plateaux de Caussols, Calern et Saint-Barnabé. À l'est du Var, ils dessinent des crêtes orientées nord-sud, comme le Férion ou le Mont Chauve, qui surplombent la Méditerranée. L'action de l'eau, chargée de CO_2, a creusé ces calcaires, donnant naissance à des paysages karstiques spectaculaires, comme la « mer des rochers » du plateau de Caussols, où les roches caverneuses offrent un aspect sauvage et mystérieux.

Au Crétacé, la sédimentation se poursuit avec des dépôts de calcaires marneux ou de marnes noires, qui remplissent les dépressions entre les chaînons jurassiques, comme la vallée de l'Estéron, celle du Loup, ou la bande crétacée de Caussols. Ces terrains, stratifiés et de couleur beige, sont aussi bien visibles dans les vallées des Trois Paillons ou au nord du Var moyen, comme dans la vallée de la Roya, au sud de Breil-sur-Roya où leur plissement est particulièrement net. Ces formations, moins résistantes que les calcaires jurassiques, ont été érodées plus facilement, contribuant à sculpter les vallées et les bassins sédimentaires actuels.

← Les formations calcaires du baou de Saint-Jeannet.

L'ère tertiaire, la surrection des Alpes et l'érosion intense

L'ère tertiaire est une période charnière pour la construction des Alpes-Maritimes, marquée par la collision entre les plaques africaine et européenne, à l'origine de la surrection alpine. Au Paléocène et à l'Éocène, la mer couvre encore une grande partie du département, déposant des calcaires gris fossilifères, riches en nummulites, comme ceux observables près du col de Braus. Ces calcaires sont surmontés par des marnes bleues, qui atteignent plusieurs centaines de mètres d'épaisseur près de Contes. Ces marnes, tendres et fortement ravinées par les eaux de pluie, forment aujourd'hui les badlands caractéristiques de l'arrière-pays niçois, où la végétation peine à s'implanter.

L'Oligocène est marqué par une érosion intense des massifs cristallins, générant d'énormes quantités de sables et de galets, qui s'accumulent au pied des falaises. Ces dépôts forment les grès d'Annot, visibles dans le massif du Tournairet ou celui de l'Authion, ainsi que des formations de flysch, comme près de Berre ou sur la piste de Piène Haute, où alternent couches de grès et schistes argileux. C'est aussi à cette époque que se met en place la structure alpine actuelle, avec des plissements et des chevauchements qui dessinent les arcs de Castellane et de Nice. Les nappes de charriage, comme celles des massifs exotiques de Tende ou de la Bonnette, ont été transportées sur des dizaines de kilomètres depuis des positions plus internes dans l'arc franco-italien.

Au Miocène, un golfe marin s'étend encore au sud de Vence, laissant des dépôts comme la mollasse à pectens de Tourrettes-sur-Loup. Cette période est aussi marquée par un volcanisme explosif, avec des éruptions andésitiques dont les traces sont visibles à Biot, Villeneuve-Loubet, Antibes ou au cap d'Ail. Les cinérites et tufs andésitiques de cette époque, datés à environ 26 millions d'années, témoignent de l'intensité de cette activité. Vers la fin du Miocène, la deuxième phase alpine achève de structurer les reliefs, avec le bombement de la zone axiale Mercantour-Argentera et la formation des plis de la zone externe.

Le Pliocène voit la mer remonter jusqu'à Saint-Martin-du-Var, formant un long estuaire où le Var déverse d'énormes masses de galets et de sables, qui se cimentent pour former les poudingues pliocènes. Ces dépôts, bien visibles sur les collines bordant le Var inférieur et dans les quartiers ouest de Nice, marquent la dernière grande transgression marine avant le retrait définitif de la mer. À cette époque, l'érosion de la jeune chaîne alpine est intense, et les dépôts alluvionnaires s'accumulent dans les bassins, comme celui de la basse vallée du Var.



Poudingues sur les hauteurs de Saint-Laurent du Var.

L'ère quaternaire, les glaciations et le façonnement des reliefs

Le Quaternaire achève de modeler les paysages actuels des Alpes-Maritimes. Le soulèvement progressif de la région au-dessus du niveau de la mer permet au Var de creuser sa vallée actuelle dans l'épaisseur de son delta pliocène, mettant en évidence les poudingues sur les collines environnantes. Cette période est aussi marquée par des alternances de phases climatiques chaudes et froides. Pendant les glaciations, des glaciers descendent du Mercantour, laissant des moraines et des modelés glaciaires, comme dans la vallée des Merveilles ou près de Valdeblore et Saint-Martin-Vésubie. Les glaciers würmiens, bien que moins épais que ceux du Riss, descendent jusqu'à 500 à 700 mètres d'altitude, façonnant des vallées en auge, des cirques et des verrous. Les traces de ces glaciations, comme les moraines ou les glaciers rocheux, sont encore visibles aujourd'hui, notamment dans la vallée de la Tinée, où le glacier rocheux du Corborant en est un exemple frappant.

Parallèlement, les processus périglaciaires et proglaciaires jouent un rôle majeur dans le façonnement des reliefs. Les terrasses des grandes vallées, comme celles de la Tinée ou de la Vésubie, et les dépôts de versants des vallons affluents racontent l'histoire climatique de la région. Au début des phases froides, l'englacement progressif des hautes vallées s'accompagne d'une raréfaction de la végétation et d'une activation des processus d'érosion, générant des cônes de déjection et des dépôts de pentes. Vers la fin des périodes froides, le retrait rapide des glaciers fournit aux grandes vallées une charge solide considérable, entraînant une accumulation. À l'inverse, dans les vallées non glaciaires, la végétation commence à repousser et à reconquérir les pentes. En même temps, les rivières, alimentées par la fonte des neiges et des glaces en amont, reprennent leur activité érosive. Elles creusent alors progressivement leur lit dans le sol, entamant ou approfondissant leur vallée : la rivière incise peu à peu le paysage, comme si elle taillait la roche et les sédiments avec son écoulement, formant ainsi des vallées plus marquées et plus étroites.

Enfin, les plateaux calcaires des Préalpes, comme ceux de Calern, Caussols ou Saint-Barnabé, sont façonnés par l'érosion karstique, active depuis le Pliocène. Les lapiaz, les dolines et les avens y creusent des paysages lunaires, tandis que les clues, ces gorges étroites creusées par les rivières comme le Loup ou la Siagne, témoignent de l'action persistante de l'eau sur ces roches solubles.

Le bord de mer des Alpes-Maritimes garde des traces visibles des changements passés du niveau de la mer et des mouvements de la croûte terrestre. On y trouve notamment d'anciennes plages, aujourd'hui situées bien au-dessus du niveau actuel de la mer, entre 10 à 12 mètres et 110 mètres d'altitude. Ces plages fossiles, ainsi que des dépôts géologiques comme ceux découverts à Terra Amata (un site archéologique près de Nice), montrent que le niveau de la mer a varié au fil du temps, principalement à cause des grandes glaciations. En effet, pendant les périodes glaciaires, une partie de l'eau des océans était prisonnière des glaces, ce qui faisait baisser le niveau de la mer. À l'inverse, lors des périodes de réchauffement, la fonte des glaces faisait remonter ce niveau. Ces variations, combinées à des soulèvements ou affaissements de la terre, ont façonné les paysages côtiers que l'on observe aujourd'hui. Les caps rocheux, comme la Tête de Chien ou le cap Martin, alternent avec des baies sablonneuses, comme celles de Cannes ou de Beaulieu-sur-Mer, tandis que les massifs de l'Estérel et du Tanneron, aux roches rouges ou vertes, descendent jusqu'à la mer, offrant des contrastes saisissants entre la terre et l'eau.

La géologie et les paysages

L'hydrologie et les paysages

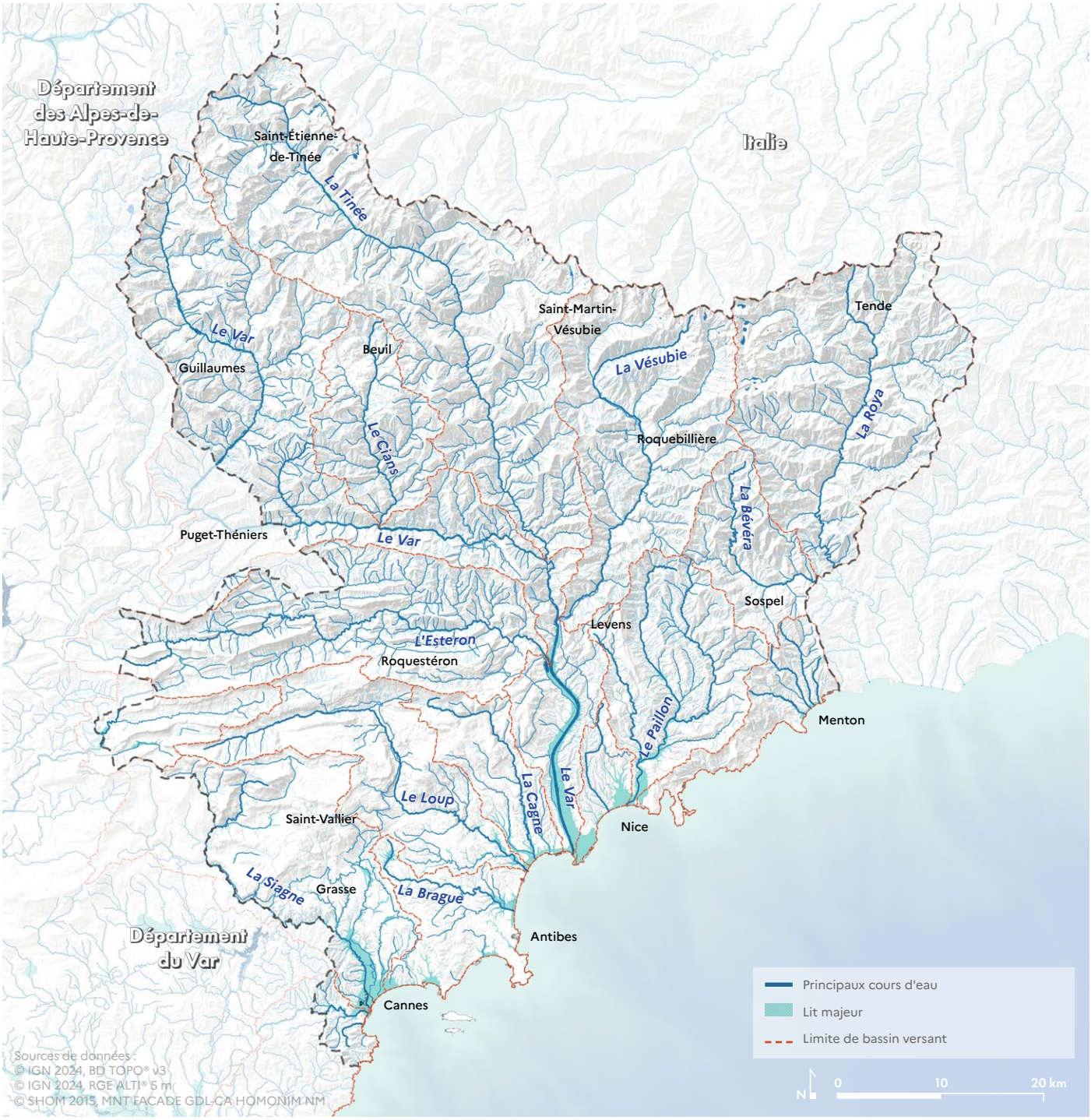

L'hydrologie et les paysages

Le département des Alpes-Maritimes est parcouru par un réseau hydrographique dense et varié, qui a joué un rôle majeur dans le façonnement de ses paysages actuels. Ce réseau, structuré par des reliefs contrastés et des climats distincts, se divise en deux grands ensembles : les rivières alpines, marquées par un régime pluvio-nival, et les cours d'eau méditerranéens, soumis à un régime pluvial à fortes variations saisonnières. Ces dynamiques hydrauliques, combinées à la géologie complexe de la région, ont sculpté des vallées étroites, des gorges spectaculaires, des plaines alluviales fertiles et des littoraux aux formes tourmentées, offrant une mosaïque de paysages où l'eau est à la fois une force érosive et un vecteur de sédimentation.

Les rivières alpines, marquées par un régime pluvio-nival

Les rivières alpines, comme la Roya, la Tinée, la Vésubie ou le Var supérieur, prennent leur source dans les massifs cristallins du Mercantour ou de l'Argentera, où les précipitations neigeuses hivernales alimentent un régime hydrologique de type pluvio-nival. En hiver, les chutes de neige s'accumulent dans les hauts bassins, puis fondent progressivement au printemps et en été, libérant des débits abondants et réguliers. Ces cours d'eau, aux pentes souvent accusées, ont creusé des vallées en V étroites et profondes, comme celles de la Tinée ou de la Vésubie, où les gorges de Daluis ou de la Mescla témoignent de l'action érosive millénaire de l'eau sur des roches calcaires ou métamorphiques. Les crues printanières, amplifiées par la fonte des neiges, transportent d'énormes quantités de matériaux, façonnant des terrasses alluviales et des cônes de déjection à l'aval des vallées. Ces dépôts, parfois remaniés par les glaciations quaternaires, ont contribué à l'élargissement des lits fluviaux dans les zones moins pentues, comme dans la basse vallée du Var ou de la Roya, où les plaines alluviales offrent aujourd'hui des espaces propices à l'agriculture et à l'urbanisation.

Les vallées alpines sont aussi marquées par des phénomènes de capture ou de surimposition, où les rivières, initialement adaptées à un relief ancien, ont maintenu leur cours malgré les soulèvements tectoniques. C'est le cas de la Roya, qui traverse des gorges étroites avant de rejoindre la Méditerranée, ou de la Vésubie, dont le lit encaissé dans des roches dures a préservé des paysages grandioses. Les clues, ces gorges étroites et profondes creusées par les rivières dans les plateaux calcaires, comme celles du Loup ou de la Siagne, illustrent cette capacité des cours d'eau à s'inciser verticalement dans des reliefs en surrection. Ces vallées, souvent bordées de versants abrupts, abritent des écosystèmes uniques, où l'humidité et la fraîcheur favorisent une végétation adaptée, contrastant avec l'aridité des plateaux environnants.

Le régime pluvio-nival des rivières alpines a également permis la formation de lacs d'altitude, comme ceux de la vallée des Merveilles ou du lac d'Allos, où l'eau, retenue par des barrages naturels de moraines ou de roches, forme des étendues tranquilles au cœur des massifs. Ces lacs, souvent entourés de tourbières ou de pelouses humides, constituent des milieux aquatiques exceptionnels, abritant une biodiversité spécifique. Les variations saisonnières des débits, avec des crues printanières et des étiages estivaux, ont aussi façonné des terrasses fluviales, comme celles visibles dans la moyenne vallée du Var, où les dépôts alluvionnaires successifs racontent l'histoire climatique et tectonique de la région.

Les rivières méditerranéennes, marquées par un régime pluvial, dit "Cévennol"

À l'inverse, les cours d'eau méditerranéens, comme le Loup, la Cagne, la Siagne ou le Var inférieur, sont soumis à un régime pluvial marqué par des crues soudaines et violentes en automne, lorsque les pluies intenses, souvent orageuses, ruissellent sur des sols secs et imperméables. Ces rivières, aux débits irréguliers, peuvent passer de l'étiage complet en été à des crues dévastatrices en quelques heures, comme celles qui ont marqué l'histoire de la Cagne ou de la Siagne. Leur action érosive est particulièrement visible dans les gorges, comme celles du Loup, où l'eau a creusé des canyons étroits dans les calcaires jurassiques, ou dans les clues, où les rivières traversent les plateaux calcaires en des passages spectaculaires. Les crues, chargées de limons et de graviers, déposent aussi des alluvions dans les plaines côtières, comme celle de Nice ou de Cannes, où les dépôts quaternaires ont formé des sols fertiles, propices à l'agriculture et à l'installation humaine.

Le Var, fleuve emblématique du département, incarne à lui seul cette dualité entre montagne et Méditerranée. Prenant sa source dans les Alpes, il traverse des paysages variés, des gorges étroites de son cours supérieur aux larges méandres de son delta pliocène, où il a déposé d'épais poudingues avant de se jeter dans la mer. Son régime, à la fois pluvio-nival en amont et pluvial en aval, en fait un cours d'eau aux débits contrastés, capable de crues dévastatrices lors des épisodes méditerranéens intenses. Le Var a ainsi façonné une vallée en constante évolution, où les terrasses alluviales, les bras morts et les zones humides, comme les marais de la basse vallée, témoignent de son action séculaire. Les dépôts quaternaires du Var, bien visibles sur les collines bordant son cours inférieur, montrent comment le fleuve a progressivement creusé son lit dans les formations pliocènes, tout en alimentant en sédiments les plages et les fonds marins adjacents.

Les rivières côtières et l'eau souterraine

Les rivières côtières, comme la Brague ou la Cagne, bien que de taille plus modeste, jouent un rôle tout aussi important dans le façonnement du littoral. Leurs crues, souvent brèves mais intenses, transportent des matériaux jusqu'à la mer, contribuant à l'allongement des plages ou à la formation de deltas. Leur action a aussi modelé des estuaires et des baies, comme celle de Beaulieu-sur-Mer ou de Villefranche-sur-Mer, où l'érosion marine et fluviale se combinent pour sculpter des paysages côtiers variés. Les caps rocheux, comme la Tête de Chien ou le cap Martin, sont souvent le résultat de l'érosion différentielle, où les rivières ont creusé des vallées en amont, laissant en relief des promontoires résistants.

L'eau souterraine joue également un rôle discret mais essentiel dans les Alpes-Maritimes. Les massifs calcaires, comme ceux du Cheiron ou de Caussols, abritent des réseaux karstiques importants, où les rivières souterraines, comme celles qui alimentent les sources de la Siagne ou du Loup, ont creusé des galeries et des avens. Ces systèmes karstiques, actifs depuis le Pliocène, ont contribué à la formation de dolines, de lapiaz et de grottes, comme celles des gorges de la Penna ou de la Baume Obscure. Les émergences karstiques, souvent situées à la base des falaises calcaires, alimentent des sources pérennes, qui ont permis l'installation de villages et de cultures en terrasses, comme à Vence ou à Grasse.

Le réseau hydrographique des Alpes-Maritimes a aussi été influencé par les mouvements tectoniques qui ont affecté la région. Les soulèvements des massifs alpins, comme celui du Mercantour, ont accentué les pentes des cours d'eau, favorisant leur pouvoir érosif. À l'inverse, les affaissements, comme ceux de la basse vallée du Var, ont permis l'accumulation de sédiments, formant des plaines alluviales étendues.

Un réseau hydraulique transformé par l'action humaine

Enfin, avec leurs 18 centrales hydroélectriques et leurs 16 barrages, l'action de l'homme a aussi profondément transformé le rôle des rivières et des lacs dans le département. Ces infrastructures, réparties le long des cours d'eau comme le Var, la Tinée, la Vésubie ou la Roya, jouent un rôle multiforme. Elles contribuent tout d'abord à la production d'électricité renouvelable, en exploitant la force des chutes d'eau pour alimenter le réseau électrique régional, réduisant ainsi la dépendance aux énergies fossiles. Parallèlement, ces barrages assurent une partie de l'alimentation en eau potable des communes, tout en permettant l'irrigation des terres agricoles, essentielle dans un département où les étés peuvent être secs et les précipitations irrégulières. Ils participent également à l'écrêtement des crues, en régulant les débits des rivières lors des épisodes pluvieux intenses, limitant ainsi les risques d'inondation dans les vallées et les zones urbaines. Enfin, certains lacs de retenue, comme ceux du Boréon ou de Saint-Cassien, se sont imposés comme des lieux de loisirs prisés, offrant des espaces de détente, de baignade ou de sports nautiques, tout en s'intégrant harmonieusement dans les paysages naturels environnants.

Les canaux et béals des Alpes-Maritimes, héritage d'un savoir-faire ancestral, ont joué un rôle clé dans l'aménagement du territoire et l'irrigation des terres agricoles. Les béals, ces petits canaux de dérivation traditionnels, captaient l'eau des rivières ou des sources pour alimenter les cultures en terrasses, notamment dans les vallées de la Tinée, de la Vésubie ou de la Roya. Ces systèmes ingénieux, souvent construits en pierre et en terre, permettaient de répartir l'eau de manière équitable entre les parcelles, assurant ainsi la survie des cultures vivrières comme l'olivier, la vigne ou les céréales dans des zones où les précipitations étaient irrégulières. Parmi les ouvrages les plus emblématiques, le canal de la Vésubie, construit au XIXe siècle, alimente toujours Nice en eau potable, tandis que d'autres canaux, comme ceux de la plaine du Var, de la Siagne ou de la Brague, ont permis de drainer les zones humides et d'irriguer les terres agricoles de l'arrière-pays. Aujourd'hui, certains de ces aménagements sont encore en service, bien que leur usage ait décliné avec l'exode rural et la modernisation des systèmes d'irrigation, tandis que d'autres, abandonnés, rappellent l'importance historique de ces réseaux hydrauliques dans le façonnement des paysages et des activités humaines du département.

Cependant, la canalisation ou la couverture des fleuves, notamment à leur embouchure dans les zones urbanisées, a réduit l'apport naturel de matériaux dans la mer. Ces sédiments, autrefois transportés par les rivières, permettaient de recharger naturellement les plages. Sans cet apport, les collectivités sont aujourd'hui contraintes de faire venir des galets ou du sable, parfois de loin, pour préserver le littoral et maintenir les plages.



Le barrage des Mesches : le plus haut et l'un des plus importants ouvrages permettant la production d'hydro-électricité dans le département.

L'hydrologie et les paysages

Les milieux naturels et les paysages

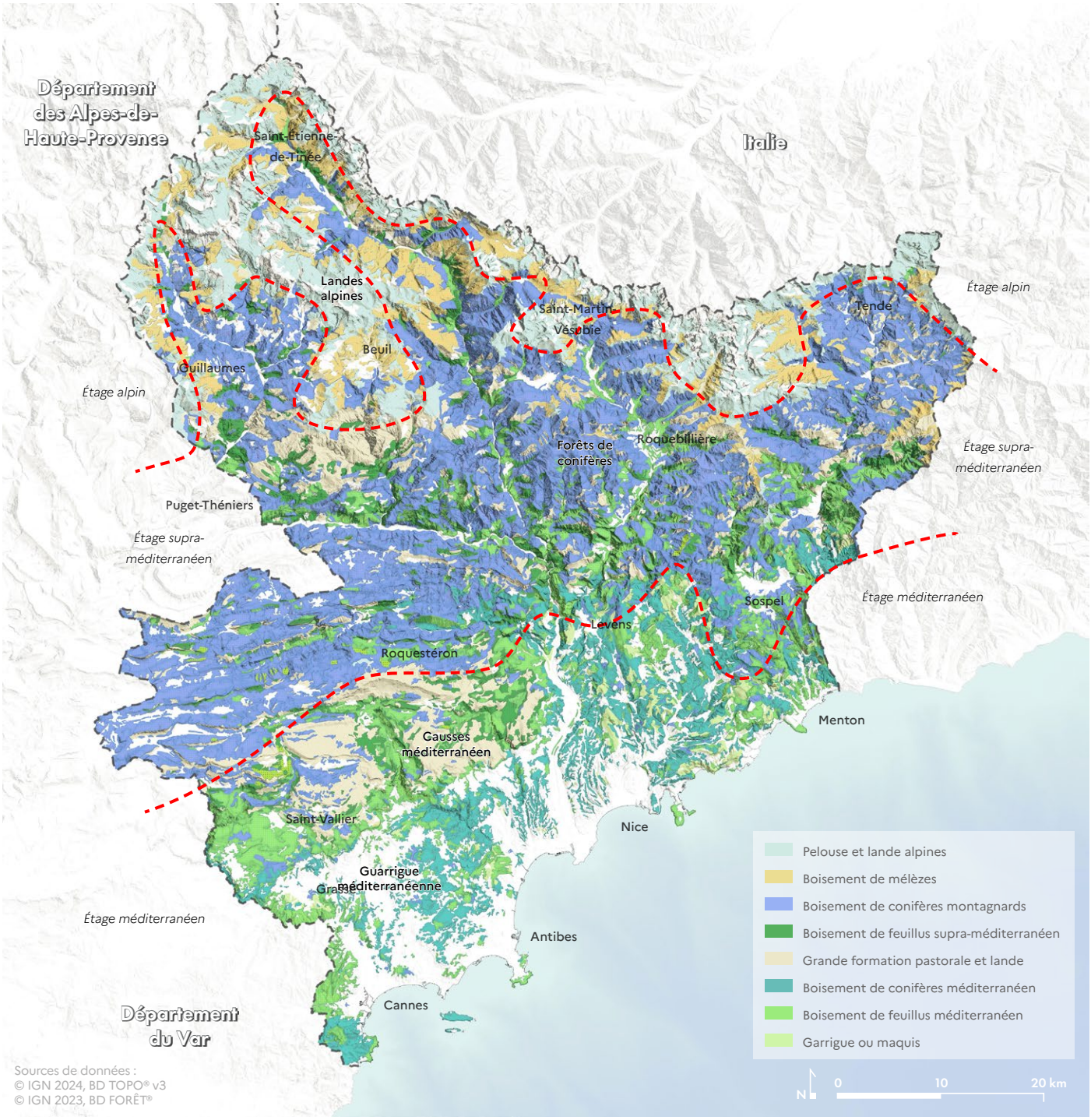

Les Alpes-Maritimes abritent une mosaïque de milieux naturels d'une richesse exceptionnelle, façonnés par la diversité des reliefs, des sols et des climats qui caractérisent ce département. Des sommets alpins enneigés aux rivages méditerranéens, en passant par les plateaux karstiques et les vallées encaissées, chaque espace naturel porte l'empreinte des conditions géologiques et climatiques locales, tout en ayant contribué à modeler les paysages actuels. Ces milieux, souvent étagés en fonction de l'altitude et de l'exposition, illustrent une transition unique entre la rigueur de la montagne et la douceur du climat méditerranéen, tout en subissant, sur le littoral, une pression d'urbanisation croissante qui a fortement réduit leur étendue.

Des landes alpines et des forêts de conifères en haute montagne

En haute montagne, au-dessus de 2 000 mètres, les milieux sont dominés par des paysages minéraux et des écosystèmes adaptés à des conditions climatiques rudes. Les sommets du Mercantour, comme la Cime du Gelas ou le mont Bégo, abritent des pelouses d'altitude, des éboulis et des lacs glaciaires, comme ceux de la vallée des Merveilles. Les sols, souvent squelettiques et peu évolués, sont formés de roches cristallines ou calcaires, tandis que le climat, marqué par des hivers longs et enneigés, limite la végétation à des espèces résistantes au froid et au vent. Ces milieux, façonnés par l'érosion glaciaire et périglaciaire, offrent des paysages grandioses, où les cirques, les moraines et les glaciers rocheux rappellent l'action passée des glaciers. Les vallées glaciaires, comme celles de la Tinée ou de la Vésubie, avec leurs profils en auge et leurs terrasses alluviales, montrent comment l'eau et la glace ont sculpté des reliefs aujourd'hui couverts de forêts de mélèzes ou de pins de montagne. Ces espaces, préservés dans le parc national du Mercantour, constituent des refuges pour une faune adaptée, comme le chamois, le mouflon ou l'aigle royal.

Plus bas, entre 1 000 et 2 000 mètres, les milieux de moyenne montagne sont marqués par des forêts de conifères, de hêtres et de mélèzes, qui colonisent les versants moins exposés aux intempéries. Les mélèzes, arbres emblématiques de ces altitudes, y trouvent un habitat idéal, formant des peuplements parfois purs ou mélangés à d'autres résineux. Les sols, souvent acides et humifères, se développent sur des substrats variés, allant des schistes aux calcaires, en passant par les grès. Le climat, plus tempéré mais toujours influencé par l'altitude, favorise une biodiversité riche, avec des espèces comme le sapin, l'épicéa, le mélèze ou le sorbier des oiseleurs. Les vallées, comme celles de la Roya ou du Var, abritent des ripisylves et des zones humides. Ces milieux, façonnés par l'érosion fluviale et les mouvements tectoniques, offrent des paysages variés, où les falaises calcaires alternent avec des zones de dépression marécageuses, comme les marais de la Tinée.

Les causses et la garrigue méditerranéenne

Les plateaux karstiques, comme ceux de Calern, Caussols ou Saint-Barnabé, constituent un autre milieu emblématique des Alpes-Maritimes. Ces étendues minérales, situées entre 400 et 1 300 mètres d'altitude, sont marquées par des sols pauvres, souvent réduits à une fine couche de terre végétale, et par un climat sec en été, avec des précipitations irrégulières. La végétation, adaptée à la sécheresse, est composée de landes à lavande, de pelouses sèches et de pins sylvestres, tandis que les lapiaz, les dolines et les avens rappellent l'action de l'érosion karstique. Ces milieux, souvent arides et ventés, abritent une faune et une flore spécifiques, comme l'aigle de Bonelli, le lézard ocellé ou l'orchidée sauvage. Les plateaux, bien que moins accessibles, ont été partiellement aménagés pour l'agriculture ou l'élevage, mais conservent encore des espaces sauvages, comme sur le plateau de Calern, où l'observatoire astronomique témoigne de la clarté du ciel.

Les piémonts et les collines préalpines, entre 200 et 1 000 mètres, forment une zone de transition entre la montagne et la Méditerranée. Les sols, souvent calcaires ou marneux, y sont plus profonds et plus fertiles, permettant le développement de forêts méditerranéennes, composées de chênes verts, de pins d'Alep et de garrigues. Le climat, de type méditerranéen de montagne, avec des étés chauds et secs et des hivers doux, favorise une végétation dense et aromatique, comme le thym, le romarin ou la lavande. Les vallées, comme celles du Loup, de la Cagne ou de la Brague, alternent entre des gorges étroites et des plaines alluviales, où les rivières, aux régimes pluviaux, ont déposé des limons fertiles. Ces milieux, façonnés par l'érosion fluviale et les mouvements tectoniques, abritent des villages perchés, comme Saint-Paul-de-Vence ou Èze, qui s'intègrent harmonieusement dans le paysage. Les terrasses agricoles, souvent soutenues par des murets en pierre sèche, montrent comment l'homme a su tirer parti de ces reliefs pour cultiver l'olivier, la vigne ou les agrumes.



Forêt méditérannéene sur le Cap d'Antibes.

Des milieux littoraux sous pression urbaine

Le littoral des Alpes-Maritimes, enfin, est marqué par une grande diversité de milieux naturels, façonnés par l'interaction entre la terre et la mer. Les sols, souvent minces et caillouteux, sont formés de dépôts alluvionnaires, de calcaires ou de roches volcaniques, tandis que le climat méditerranéen, avec ses étés chauds et secs et ses hivers doux et humides, favorise une végétation adaptée à la sécheresse, comme les pins maritimes, les tamaris ou les salicornes. Les milieux dunaires, comme ceux de la plage de la Salis ou de l'aéroport de Nice, abritent une flore spécialisée, comme l'oyat ou le panicaut maritime, tandis que les zones humides, comme les marais de la basse vallée du Var ou les étangs de la Siagne, constituent des écosystèmes riches en biodiversité, avec des espèces comme le flamant rose ou la loutre.

Cependant, la frange côtière a subi une pression d'urbanisation, notamment depuis le milieu du XXe siècle, avec le développement du tourisme et des infrastructures. Les zones humides, comme les marais de la basse vallée du Var, ont été pour la plupart asséchées ou artificialisées pour permettre la construction de zones industrielles, commerciales ou résidentielles. Les forêts de pins maritimes, comme celles de la Pointe de l'Aiguille ou du cap d'Antibes, ont été fragmentées par les routes, les parkings ou les zones urbaines, tandis que les plages, comme celles de Nice ou de Cannes, ont été aménagées pour répondre aux besoins touristiques, au détriment des écosystèmes dunaires naturels. Aujourd'hui, il reste quelques lambeaux de milieux naturels sur le littoral, comme les espaces protégés du cap Martin, de la Pointe de l'Aiguille ou des îles de Lérins, où des efforts de restauration écologique sont menés pour préserver ce qui subsiste de la biodiversité côtière.

Malgré cette présence relictuelle des milieux naturels sur la frange littorale, les Alpes-Maritimes conservent encore des milieux naturels remarquables, notamment grâce à la création de parcs naturels, comme le parc national du Mercantour, 20 parcs naturels départementaux, ainsi que le parc naturel régional des Préalpes d'Azur. Ces espaces protégés abritent des écosystèmes uniques, comme les lacs d'altitude du Mercantour, les forêts de hêtres du mont Vial, ou les pelouses sèches du plateau de Caussols. Les réserves naturelles, comme celle des gorges de Daluis ou des îles de Lérins, protègent des espèces rares ou menacées, comme le gypaète barbu, l'orchidée de Lérins ou la tortue d'Hermann.



Marina de Mandelieu-la-Napoule.

L'agriculture et les paysages



L'argiculture et les paysages

L'agriculture des Alpes-Maritimes s'est construite au fil des siècles comme une réponse ingénieuse aux contraintes imposées par des reliefs accidentés et un climat contrasté, allant de la rigueur alpine à la douceur du littoral. Cette adaptation a donné naissance à des systèmes agricoles variés, souvent spécialisés selon l'altitude, l'exposition et la nature des sols. Pourtant, cette agriculture, autrefois florissante et structurante pour les paysages, est aujourd'hui résiduelle. La pression d'urbanisation sur le littoral, l'abandon progressif des terrasses en montagne et la concurrence des activités touristiques ou résidentielles ont réduit son emprise, ne laissant subsister que des lambeaux de cultures traditionnelles, souvent maintenues par une poignée de passionnés ou protégées par des labels de qualité.

Des paysages agricoles de montagne en mutation

En haute montagne, au-dessus de 1 500 mètres, l'agriculture a toujours été une lutte contre les éléments. Les pentes abruptes, les hivers longs et enneigés, et les sols minces et caillouteux ont limité les possibilités culturales. Pourtant, les communautés locales ont su tirer parti de ces terres difficiles en développant un système agro-pastoral adapté. Les alpages, comme ceux du Mercantour ou de la vallée des Merveilles, ont longtemps servi de pâturages d'estive pour les troupeaux de brebis ou de chèvres, qui y broutent une végétation rase composée de graminées, de trèfles et de plantes aromatiques. Les bergers, souvent transhumants, montent avec leurs bêtes dès la fonte des neiges, profitant des pelouses d'altitude pour nourrir leurs animaux pendant l'été. Les fromages, comme la tome des baous et celle de la vallée de la Vésubie, sont fabriqués sur place, dans des vacheries d'alpage, et constituent une source de revenus complémentaire. Aujourd'hui, cette activité pastorale s'est réduite, en raison de la désertification des zones rurales et de la difficulté à maintenir une économie viable dans ces conditions extrêmes. Toutefois, quelques éleveurs perpétuent cette activité, soutenus par le Département, le Parc National et le Parc Naturel Régional. Des labels locaux existent avec les AOP "Olive de Nice" (huile et pâte d'olive), et aussi le vin de "Bellet".

Entre 800 et 1 500 mètres, les versants de moyenne montagne offrent des possibilités plus diversifiées, grâce à un climat plus clément et des sols plus profonds. Les cultures en terrasses, soutenues par des murets en pierre sèche, ont permis de gagner des terres arables sur des pentes parfois vertigineuses. Ces terrasses, ou restanques, étaient souvent dédiées à la culture de l'olivier, du figuier ou de la vigne, mais aussi à des céréales comme le seigle ou l'orge, adaptées aux sols pauvres et aux étés secs. Les forêts de châtaigniers, comme celles de la vallée de la Tinée, fournissaient quant à elles du bois de construction et des châtaignes, base de l'alimentation locale avant l'arrivée de la pomme de terre. Les villages s'organisaient autour de ces cultures, avec des systèmes d'irrigation ingénieux, comme les beals ou les canaux de dérivation, qui permettaient d'acheminer l'eau des rivières vers les champs. Cependant, l'exode rural et le coût élevé de l'entretien des terrasses ont conduit à l'abandon progressif de ces cultures, et de nombreuses restanques sont aujourd'hui envahies par la végétation ou effondrées, ne laissant que des traces de leur existence passée.

L'agriculture et les paysages

Une agriculture méditerranéenne diversifiée au cœur des évolutions du territoire

Dans les piémonts et les vallées préalpines, entre 300 et 800 mètres, l'agriculture a pu se développer de manière plus intensive, grâce à un climat méditerranéen atténué par l'altitude et à des sols plus fertiles. Les cultures de l'olivier, de la vigne et des agrumes y ont longtemps dominé, profitant de l'ensoleillement généreux et des pentes douces. Les oliveraies, comme celles de Nice, de Vence ou de Grasse, produisent une huile réputée, tandis que les vignobles, souvent en terrasses, fournissent des vins de qualité, comme le Bellet, l'un des plus anciens crus de Provence. Les fruits et légumes, comme les tomates, les courgettes ou les aubergines, sont cultivés dans les jardins irrigués et les champs de lavande, de thym ou de romarin fournissent des plantes aromatiques et médicinales, base de l'industrie locale des parfums à Grasse. Les systèmes d'irrigation, comme les canaux de la Siagne ou ceux de la plaine du Var, permettent de pallier les étés secs et d'assurer des récoltes régulières. Pourtant, cette agriculture a elle aussi reculé face à l'urbanisation croissante. Les terres agricoles ont été progressivement grignotées par les zones résidentielles ou commerciales, et de nombreux vergers ou vignobles ont disparu, remplacés par des lotissements ou des infrastructures.

Sur le littoral, enfin, l'agriculture a dû composer avec des sols souvent pauvres, caillouteux ou sablonneux, et un climat méditerranéen marqué par des étés très secs et des hivers doux. Les cultures traditionnelles, comme l'olivier, la vigne ou les céréales, y ont été complétées par des productions plus spécifiques, comme les primeurs, les fleurs ou les plantes ornementales. La plaine de Nice, celle d'Antibes ou de Menton étaient autrefois couvertes de serres, où l'on cultivait des tomates, des salades ou des fraises en hiver, profitant de la douceur du climat pour fournir les marchés parisiens ou locaux. Les fleurs, comme les roses, les œillets ou les mimosas, ont aussi connu un âge d'or, notamment autour de Nice et d'Antibes, où des exploitations spécialisées approvisionnaient les fleuristes de toute l'Europe. Aujourd'hui, cette agriculture intensive a presque disparu de la frange côtière, sous l'effet de la pression urbaine. Les serres ont été remplacées par des immeubles, des centres commerciaux ou des parkings, et les terres agricoles résiduelles ne subsistent que dans des zones protégées, comme la plaine de la Siagne, la plaine du Var, le vallon de Cagne ou les alentours de Menton, où l'on cultive encore des agrumes, des olives ou des légumes de plein champ.



Espaces agricoles morcelés jouxtant avec un secteur urbanisé, qui tendent vers la friche à Lingostière (rive gauche).

Une agriculture qui régresse mais en quête d'excellence

Sur le territoire des Alpes-Maritimes, cette agriculture, autrefois omniprésente, est aujourd'hui résiduelle. L'urbanisation, notamment sur la frange littorale, a transformé des terres agricoles en zones bâties, réduisant les surfaces cultivées. Les communes de Nice, Cannes, Antibes ou Menton, autrefois entourées de champs et de vergers, sont aujourd'hui ceinturées par un tissu urbain, où l'agriculture subsiste encore dans des interstices, comme les jardins familiaux ou les exploitations isolées.

En montagne, l'abandon des cultures en terrasses a aussi profondément modifié les paysages. Les restanques, autrefois entretenues avec soin, sont souvent aujourd'hui recouvertes par la végétation spontanée, comme le maquis ou la garrigue, qui envahissent les anciens champs. Ce phénomène, appelé reboisement spontané, a des conséquences à la fois positives et négatives. D'un côté, il favorise la biodiversité et la protection des sols contre l'érosion, mais de l'autre, il fait disparaître un patrimoine culturel et paysager unique, façonné par des siècles de travail humain. Les villages de montagne voient ainsi leur environnement évoluer, avec la disparition des cultures traditionnelles.

Pourtant, malgré ce déclin, l'agriculture des Alpes-Maritimes conserve encore quelques atouts. Les labels de qualité, comme les AOP pour l'huile d'olive de Nice, le vin de Bellet ou les agrumes de Menton, les roses et les tubéreuses de Grasse permettent de valoriser des produits locaux et de maintenir une certaine activité économique. Les marchés de producteurs, comme ceux de Cagnes-sur-Mer, de Vence ou de Grasse, offrent une vitrine aux agriculteurs restants, qui misent sur la qualité et le terroir pour se différencier. Les parcs naturels, comme celui des Préalpes d'Azur, soutiennent quant à eux des projets de préservation des paysages agricoles, en aidant à la restauration des terrasses ou à la mise en valeur des produits locaux. Enfin, le tourisme vert, en plein essor, offre de nouvelles opportunités pour les agriculteurs, qui peuvent diversifier leurs revenus en proposant des dégustations, des visites de fermes ou des ateliers de transformation.



Les vignes de Lunel, sur les coteaux ensoleillés de Villars-sur-Var, reconnues AOC Côtes-de-Provence.

L'urbanisation et les paysages



L'urbanisation des Alpes-Maritimes s'est construite au fil des siècles comme une réponse aux contraintes imposées par un relief tourmenté, où l'accès à l'eau, la disponibilité des terres agricoles et la nécessité de se protéger des invasions ou des intempéries ont dicté l'implantation des villages et des villes. Aujourd'hui, ce département illustre un certain déséquilibre territorial : une frange littorale saturée par l'urbanisation, où la pression foncière a recouvert la quasi-totalité des espaces disponibles, et une montagne vidée de ses habitants, où la ruralité traditionnelle a cédé la place à un espace de "nature" touristique, mis à disposition des citadins. Ce contraste entre un sud urbanisé et un nord enclin à la désertification reflète une dynamique où l'attractivité économique et climatique du littoral a finalement éclipsé les modes de vie ancestraux, transformant les paysages et les équilibres sociaux.

Une organisation des lieux de vie adaptée aux reliefs

Les premiers lieux d'habitation des Alpes-Maritimes se sont développés en fonction des ressources disponibles et des impératifs de défense. Dans les zones de montagne et de collines, les villages se sont souvent implantés sur des éperons rocheux ou des crêtes, comme Saint-Paul-de-Vence, Èze ou Lantosque, où la position en hauteur offrait une protection naturelle contre les invasions et les crues. Ces villages perchés, aux ruelles étroites et aux maisons serrées, étaient souvent bâtis en pierre, avec des toits de tuiles ou de lauzes, pour résister aux intempéries et aux vents violents. L'accès à l'eau, essentiel pour les cultures et l'élevage, a aussi joué un rôle clé dans leur localisation. Les sources, les rivières ou les fontaines, comme celles de la Vésubie ou de la Tinée, ont permis l'installation de moulins, de lavoirs et de cultures en terrasses, où l'irrigation était possible malgré la pente. Les terres agricoles, souvent limitées à des parcelles étroites, étaient dédiées à des cultures vivrières comme l'olivier, la vigne ou les céréales, tandis que les forêts fournissaient du bois de chauffage et de construction. Ces villages, organisés autour d'une église ou d'une place centrale, formaient des communautés autarciques, où chaque famille cultivait sa terre et élevait quelques animaux.

Dans les vallées, comme celles du Var, de la Roya ou de l'Estéron, les bourgs se sont développés le long des cours d'eau, où les sols alluviaux offraient des terres plus fertiles. Plus conséquents que les villages, les bourgs, comme ceux de Puget-Théniers ou Tende, s'organisaient autour d'un pont, d'un marché ou d'un château, et profitaient de la proximité des rivières pour l'irrigation et l'artisanat. Les cultures en terrasses, soutenues par des murets en pierre sèche, permettaient de gagner des terres arables sur les pentes, tandis que les moulins à eau transformaient les céréales ou pressaient l'huile d'olive. Ces vallées, souvent étroites et encaissées, ont longtemps été des axes de circulation et de commerce, reliant la montagne à la mer.

Sur le littoral, enfin, les villes se sont développées autour des ports naturels, comme ceux de Nice, d'Antibes ou de Menton, où l'accès à la mer offrait des opportunités économiques liées au commerce, à la pêche ou à la défense. Ces villes portuaires anciennes allient un patrimoine médiéval et une architecture balnéaire caractéristique. Dans le Vieux-Nice, les ruelles colorées, bordées d'immeubles aux façades ocres, roses ou jaunes, aux volets verts ou bleus, et aux balcons en fer forgé, forment un dédale animé, héritage des époques génoise et sarde. Les remparts, comme ceux de Villefranche-sur-Mer, ou les forts, comme le fort Carré à Antibes, rappellent l'importance stratégique de ces villes face à la mer. Au début du XXe siècle, l'essor du tourisme a donné naissance à une architecture balnéaire élégante, avec des villas Belle Époque, des hôtels de luxe et des promenades, comme la Promenade des Anglais à Nice, bordée de palmiers et de façades haussmanniennes. Ces ensembles mêlent néoclassicisme, art déco et influences méditerranéennes, créant un style unique qui a marqué l'identité de la Riviera.



Un fort développement de l'urbanisation dans la frange littorale depuis les années 1950

À partir du milieu du XXe siècle, cette organisation traditionnelle a été transformée par l'exode rural et l'attractivité croissante du littoral. Les villages de montagne, autrefois dynamiques, se sont vidés de leurs habitants, attirés par les opportunités économiques et les commodités offertes par les villes côtières. Les cultures en terrasses, trop coûteuses à entretenir, ont été abandonnées. Les villages ont ainsi perdu une grande partie de leur population, passant parfois de plusieurs centaines d'habitants à quelques dizaines.

À l'inverse, la frange littorale a connu un fort accroissement démographique. La douceur du climat, la beauté des paysages et le développement du tourisme ont attiré des milliers de nouveaux habitants, transformant des bourgs de pêcheurs ou d'agriculteurs en villes dynamiques et cosmopolites. Nice, Cannes, Antibes ou Menton ont vu leur population augmenter fortement, avec l'arrivée de travailleurs saisonniers et de touristes, mais aussi de résidents permanents fuyant les grandes métropoles du nord de la France ou de l'étranger. Sur la frange littorale, l'urbanisation récente a transformé les paysages, gagnant l'ensemble des plaines et des premières collines, partout où la montagne est en retrait, comme entre Cannes et Grasse, où elle forme aujourd'hui une bande continue d'environ 15 kilomètres.

Cette urbanisation, diffuse, se mêle aux espaces naturels et aux jardins, créant un tissu urbain hétérogène où les zones bâties alternent avec des parcelles boisées, des vergers ou des friches. Elle remonte aussi dans les vallées, comme celle du Var ou celles des Paillons, où les villages historiques, autrefois isolés, se trouvent désormais noyés dans un tissus urbain. D'anciens villages perchés, comme Cagnes-sur-Mer ou Levens, ont été rattrapés par cette expansion, leurs ruelles médiévales et leurs maisons de pierre étant aujourd'hui reliées aux lotissements, aux résidences et aux infrastructures modernes. Les immeubles collectifs, les résidences secondaires et les centres commerciaux dominent aujourd'hui le paysage, tandis que les ports, autrefois dédiés à la pêche ou au commerce, sont bordés de marinas et de bâtiments contemporains. Les plages, aménagées pour le tourisme de masse, sont encadrées par des immeubles, des restaurants et des casinos, formant un front de mer parfois uniforme.

La coexistence entre patrimoine bâti historique et urbanisation récente dessine des paysages urbains aux identités multiples. Cette diversité invite à porter une attention particulière à la qualité des transitions entre les différentes périodes de construction.



↑ Urbanisation du littoral de Gofle-Juan depuis le Cap d'Antibes.

← Urbanisation des pentes de Drap.

Les routes et les paysages



Le réseau des routes et infrastructures des Alpes-Maritimes reflète une histoire complexe, où le développement des voies de communication a joué un rôle clé dans l'aménagement du territoire, en reliant les villages de montagne aux villes du littoral. Pourtant, cette évolution, marquée par une urbanisation rapide, a aussi engendré des déséquilibres, avec des infrastructures souvent inadaptées à la densité actuelle de circulation, des coupures urbaines créées par les grands axes routiers, et des mobilités douces peu développées, par manque d'espace.

Des voies romaines et des chemins muletiers

Le développement des routes dans les Alpes-Maritimes a d'abord été motivé par la nécessité de relier les villages isolés de montagne aux villes côtières, afin de faciliter les échanges économiques et humains. Dès l'Antiquité, les Romains avaient tracé des voies, comme la Via Julia Augusta, qui reliait les villes de la côte, mais c'est surtout à partir du Moyen-Âge que les chemins muletiers et les routes royales ont commencé à structurer le territoire. Ces voies, souvent étroites et sinueuses, suivaient les crêtes ou les vallées, comme la route de la Tinée ou celle de la Vésubie, permettant aux marchands, aux pèlerins ou aux armées de traverser les massifs. Avec l'arrivée du chemin de fer au XIXe siècle, notamment la ligne Nice-Digne, puis la ligne de la Riviera avec le Train des Pignes, les villages de montagne, comme Puget-Théniers ou Tende, ont pu se connecter plus facilement au littoral. Ces infrastructures ferroviaires, bien que parfois spectaculaires, comme les viaducs de la ligne de la Riviera, ont permis de désenclaver des zones reculées et de favoriser leur développement économique, en facilitant l'exportation des produits agricoles ou artisanaux vers les villes de la côte.

Le tramway, introduit à la fin du XIXe siècle avec la ligne Nice-Cagnes, puis étendu vers Menton et Digne, a aussi joué un rôle important dans la mise en relation des communes. Bien que moins rapide que le train, il a offert une solution de mobilité locale, notamment pour les habitants des faubourgs niçois ou des villes de la Riviera. Aujourd'hui, le tramway moderne, avec ses lignes en expansion, comme celle reliant Nice à l'aéroport ou à Cagnes-sur-Mer, reste un symbole de cette volonté de relier les espaces urbains entre eux, tout en répondant aux enjeux de mobilité durable. Ces infrastructures, en connectant les villages de montagne aux villes du littoral, ont permis de maintenir une certaine vitalité économique dans les zones rurales, en facilitant l'accès aux marchés, aux services ou aux emplois.

Le développement des routes à l'usage des voitures

Pourtant, l'urbanisation de la frange littorale, à partir du milieu du XXe siècle, a transformé ce réseau initial. Les anciens chemins ruraux, conçus pour une circulation limitée à des charrettes ou des mulets, se sont retrouvés inadaptés par l'afflux de voitures, alors que les villes côtières, comme Nice, Cannes ou Antibes, se développaient de manière parfois empirique sur les pentes. Les routes, comme la corniche inférieure ou la moyenne corniche, qui serpentent le long de la côte, ont été élargies et goudronnées, mais restent aujourd'hui étroites, avec des virages serrés et des visibilités limitées. Les villes, comme Menton ou Villefranche-sur-Mer, se sont étendues sur des reliefs escarpés, où les rues, à l'origine des sentiers ou des ruelles, sont maintenant bordées d'immeubles et de villas, sans forcément trottoirs ni pistes cyclables. Cette urbanisation des pentes, souvent réalisée sans réelle planification globale, a conduit dans le temps à une saturation des axes routiers, où les embouteillages sont récurrents, notamment en période estivale ou lors des migrations pendulaires.

Les mobilités douces, comme la marche ou le vélo, ne peuvent, par effet d'opposition, devenir confortables dans ces zones, faute d'aménagements adaptés. Les trottoirs sont souvent étroits, voire quelques fois inexistants, et les pistes cyclables se réduisent à quelques tronçons, comme celle de la Promenade des Anglais à Nice ou le long du Var. Les cyclistes et les piétons doivent souvent partager la chaussée avec les voitures, sans les conditions de sécurité optimales. Les sentiers de randonnée, comme ceux du littoral ou des collines de l'arrière-pays, sont quant à eux parfois impactés par le trafic automobile ou par l'urbanisation. Le renforcement de la continuité et du confort des itinéraires piétons et cyclables apparaît comme un levier d'amélioration pour valoriser pleinement le potentiel touristique, paysager et environnemental du territoire.



Des quartiers de collines préférentiellement adaptés aux déplacements en voiture.

Les routes et les paysages

Un développement des infrastructures en continu

Face à l'augmentation du trafic, les besoins en infrastructures routières plus conséquentes se sont fait sentir, notamment pour désengorger les axes existants et faciliter les déplacements entre les villes du littoral et l'arrière-pays. La construction de voies rapides, comme la voie Mathis à Nice ou d'autoroutes, comme l'A8, qui traverse le département d'ouest en est, a permis de fluidifier la circulation. Cependant, ces grands axes, souvent surélevés ou en tranchée, ont aussi induits des coupures dans le tissu urbain. À Nice, par exemple, l'autoroute A8, avec ses échangeurs imposants, comme celui de Saint-Isidore ou de l'Arenas, a divisé des quartiers, isolant les habitations des zones d'activités ou des espaces verts. De même, la voie du bord de mer, comme la M6098 entre Nice et Monaco, a séparé les plages des quartiers résidentiels, créant des barrières complexes à franchir pour les piétons ou les cyclistes. Ces infrastructures répondent à des besoins importants de mobilité et d'accessibilité. Leur conception a toutefois parfois accordé une place limitée aux enjeux d'intégration urbaine et paysagère, ce qui peut se traduire par des discontinuités dans les cheminements et par des incidences sur le cadre de vie des riverains.

Les échangeurs autoroutiers, tels que ceux de Nice-Saint-Augustin ou d'Antibes, constituent des nœuds de circulation dont le fonctionnement peut être sollicité aux périodes d'affluence. Les carrefours giratoires, les feux de régulation et les bretelles d'accès connaissent ainsi ponctuellement des phénomènes de saturation, révélant les défis auxquels est confronté un réseau routier soumis à une croissance des déplacements liés à l'évolution démographique et à l'attractivité touristique du département. De même, les capacités de stationnement apparaissent parfois limitées dans certains secteurs particulièrement fréquentés, notamment sur le littoral, générant des tensions d'usage et des difficultés de circulation aux périodes les plus chargées. Les transports en commun, bien que en développement, comme avec le tramway ou les lignes de bus, répondent partiellement à la demande, notamment dans les zones périurbaines ou les villages de montagne.



Vue sur les Alpes depuis l'autoroute A8, principal axe est-ouest du département.

Les routes et les paysages

ALPES-MARITIMES
LE DÉPARTEMENT 06

RÉPUBLIQUE FRANÇAISE
Liberté
Égalité
Fraternité

Maîtrise d'ouvrage : **Département des Alpes-Maritimes**

Partenaires : **DREAL PACA, DDTM06**

Réalisation **: Agence Folléa-Gautier paysagistes-urbanistes + IKUKI, 2026**